	ACTA DE REUNIÓN	Código: A4_FO_01
		Versión: 1
		Vigente desde: 19/12/2023

No Acta: 01	Dependencia: Grupo de gestión del conocimiento	Fecha (dd/mm/aaaa): 11/02/2026
-------------	--	--------------------------------

EQUIPO DE TRABAJO:

Erica Osorio, Mario Diaz, Fredy Ardila, María Carolina Duarte, Kimberly Morris, Claudia del Pilar Pérez, Sandra Aya, Daniel Rincon, Javier Avellaneda

OBJETIVO DE LA REUNIÓN:


Revisar los **casos de uso de la Plataforma Acuerdos**, con énfasis en la **articulación con la ficha de caracterización**, la **incorporación del componente de monitoreo**, y la **viabilidad técnica y operativa** de integrar información proveniente de diferentes instrumentos de seguimiento

TEMAS A TRATAR:


1. Revisión casos de uso
2. Articulación ficha de caracterización y modulo monitoreo

RESUMEN TEMAS TRATADOS:


No. Tema	Resumen
1.	Articulación con ficha de caracterización <ul style="list-style-type: none"> Se reiteró que la cédula del firmante es la llave principal para articular la Plataforma Acuerdos con la ficha de caracterización. Se aclaró que la relación es uno a muchos, dado que: <ul style="list-style-type: none"> El firmante del acuerdo no siempre coincide con la persona encuestada. Un firmante puede estar asociado a varios integrantes del grupo familiar. Se concluyó que no es necesario traer la ficha completa (≈200 preguntas) a la plataforma, sino aquellos atributos que permitan realizar los cálculos de <ul style="list-style-type: none"> Índice de condiciones de vida. Alertas de vulnerabilidad.
2.	Índice de condiciones de vida y vulnerabilidad <ul style="list-style-type: none"> El índice de condiciones de vida se construye a partir de:

	ACTA DE REUNIÓN	Código: A4_FO_01
		Versión: 1
		Vigente desde: 19/12/2023

	<ul style="list-style-type: none"> ○ Un subconjunto de preguntas (≈20–26) de la ficha. ○ Variables binarias (presencia/ausencia) y un algoritmo documentado. ● Se confirmó que: <ul style="list-style-type: none"> ○ El algoritmo está documentado y actualmente se ejecuta en la plataforma de caracterización. ○ Es técnicamente viable replicar o consumir este cálculo desde la Plataforma Acuerdos, siempre que se acceda a los datos crudos o al servicio procesado. ● Se identificó que: <ul style="list-style-type: none"> ○ La ficha de caracterización se debe diligenciar dos veces, una en el tiempo 0 y la segunda vez a los 5 años para poder realizar la comparación de la información ○ La periodicidad para una segunda medición (ej. 5 años) no está normativamente definida, lo cual constituye un punto pendiente de formalización.
3.	<p>Componente geográfico y coberturas</p> <ul style="list-style-type: none"> ● Se aclaró que: <ul style="list-style-type: none"> ○ El monitoreo de coberturas proviene de tableros ya existentes, con procesamiento previo. ○ El estado de cobertura (estable, crítico, etc.) es un indicador estandarizado a nivel nacional. ● El código del acuerdo se identificó como la llave principal para integrar información entre: <ul style="list-style-type: none"> ○ Plataforma Acuerdos. ○ Tableros de coberturas. ● Se advirtió que: <ul style="list-style-type: none"> ○ Algunos sistemas (ej. restauración vía SMART) no manejan cédula ni código de acuerdo, sino solo información espacial. ○ Su integración directa requeriría procesos adicionales de geoprocésamiento, aumentando la complejidad técnica.
4.	<p>Monitoreo y seguimiento de acuerdos</p> <ul style="list-style-type: none"> ● Se discutió ampliamente la propuesta de un módulo de monitoreo dentro de la Plataforma Acuerdos. ● Se identificaron cinco fuentes potenciales de información:

	ACTA DE REUNIÓN	Código: A4_FO_01
		Versión: 1
		Vigente desde: 19/12/2023


	<ol style="list-style-type: none"> 1. Ficha de caracterización (condiciones de vida). 2. Coberturas. 3. Restauración ecológica. 4. IPTA (Excel / Survey). 5. Excel con la propuesta de Monitoreo y Seguimiento <ul style="list-style-type: none"> ● Se concluyó que: <ul style="list-style-type: none"> ○ No todos los acuerdos son comparables, debido a: <ul style="list-style-type: none"> ▪ Diversidad de tipologías. ▪ Diferencias regionales. ▪ Condiciones presupuestales y operativas. ○ Es necesario homogeneizar un mínimo de indicadores, siendo los más viables: <ul style="list-style-type: none"> ▪ Condiciones de vida. ▪ Coberturas.
5.	Propuesta de implementación <ul style="list-style-type: none"> ○ Implementar en la plataforma un módulo de monitoreo básico, con: <ul style="list-style-type: none"> ▪ Estado del acuerdo. ▪ Indicadores clave (vida y cobertura).
6.	Roles y control de acceso <ul style="list-style-type: none"> ● Se discutió la necesidad de definir: <ul style="list-style-type: none"> ○ Roles de consulta. ○ Roles de edición de monitoreo. ○ Restricciones claras (campos no editables como código, tipología, objetivo). ● Se planteó que el acceso al módulo de monitoreo pueda diferenciarse por: <ul style="list-style-type: none"> ○ Nivel territorial. ○ Área protegida.

	ACTA DE REUNIÓN	Código: A4_FO_01
		Versión: 1
		Vigente desde: 19/12/2023

7.	<p>Riesgos identificados</p> <ul style="list-style-type: none"> • Dependencia de plataformas externas (ej. caracterización, coberturas) por estas implementados en Arcgis Online, lo cual depende de que la renovación del contrato del Acuerdo Corporativo ELA se mantenga en el tiempo.. • Riesgo financiero a largo plazo para el mantenimiento de los sistemas de información. • Falta de estandarización normativa sobre: <ul style="list-style-type: none"> ○ Periodicidad de medición de condiciones de vida. ○ Responsables del monitoreo. <p>Complejidad técnica creciente si se intenta integrar todos los sistemas simultáneamente.</p>
8.	<p>Acuerdos de la reunión</p> <ol style="list-style-type: none"> 1. La Plataforma Acuerdos no replicará la ficha completa, solo consumirá los atributos clave para el cálculo de las condiciones de vida en donde la cédula del firmante será la llave para correlacionar la información. 2. El código del acuerdo será la llave principal para integrar información de monitoreo. 3. El módulo de monitoreo se diseñará por fases, priorizando en su momento 0: <ul style="list-style-type: none"> ○ Condiciones de vida. ○ Coberturas. <p>Estos parámetros serán consumidos para monitoreo desde la ficha que se aplicará en campo en el momento en que se haga seguimiento (al año, a los 5 años o según se requiera en el acuerdo).</p> <ol style="list-style-type: none"> 4. Se documentarán explícitamente los riesgos y supuestos del modelo de monitoreo.

COMPROMISOS ADQUIRIDOS EN ESTA REUNIÓN

Actividad	Responsable de la ejecución Dependencia y/o nombre completo	Fecha de Ejecución dd/mm/aaaa
Revisar observaciones recibidas. Ajustar y presentar propuesta de casos de uso para el módulo de monitoreo	Erica Osorio	
Definir alcance realista de la versión actual. Aportar claridad sobre roles y periodicidad de medición.	Equipo Técnico y Temático	

	ACTA DE REUNIÓN	Código: A4_FO_01
		Versión: 1
		Vigente desde: 19/12/2023

Actividad	Responsable de la ejecución Dependencia y/o nombre completo	Fecha de Ejecución dd/mm/aaaa
Aportar insumos para estandarización mínima de indicadores.	Equipo de Relacionamento campesino	

SEGUIMIENTO AL CUMPLIMIENTO DE COMPROMISOS ANTERIORES

Actividad	Responsable de la ejecución	Fecha de Ejecución del compromiso	Estado (Finalizado, en ejecución, sin iniciar)
1.			
2.			

ASISTENCIA Y APROBACIÓN DEL ACTA

NOMBRE Y APELLIDO	ÁREA –DEPENDENCIA-ENTIDAD	FIRMA (Informar en caso de ser virtual)
Erica Osorio	Tefos UK	
Mario Diaz	GGCI	
Fredy Ardila	GGCI	
María Carolina Duarte	PNN	
Kimberly Morris	GPM	
Claudia del Pilar Pérez	GPM	
Sandra Aya	GPM	
Daniel Rincon	GPM	
Javier Avellaneda	GGCI	

DOCUMENTOS ANEXOS AL ACTA

Extensión del documento



LISTA DE ASISTENCIA

Código: A4-FO-05

Versión: 2

Vigente desde: 28/10/2025

OBJETIVO DEL EVENTO:	Reunion Plataforma Acuerdos. Revisión casos de uso y articulación con otros instrumentas de monitoreo		ENCARGADO(S) O RESPONSABLE(S) DEL EVENTO								
			Nombre Completo	Oficina, Subdirección, Grupo, Dirección Territorial o Área Protegida							
NOMBRE DEL CONFERENCISTA (solo aplica para conferencias no para reuniones)	Javier Auellaneda	TIPO DE REUNION:	Video conferencia <input type="checkbox"/>	Presencial <input checked="" type="checkbox"/>							
LUGAR DE LA REUNIÓN O LINK	PNN Piso 2 Sala Malpelo		FECHA: (D/M/A) 02-2026	HORA INICIO: 2:00 pm	HORA FIN: 4:00 pm						
PARTICIPANTES											
No.	NOMBRE Y APELLIDO	Tipo Doc. Identidad	No. DOCUMENTO DE IDENTIDAD	ENTIDAD, GRUPO O ÁREA, OFICINA, FUNCIONAL, VEREDA U OTROS	TIPO DE PARTICIPANTE FUNCIONARIO / CONTRATISTA / OTRO	CARGO	CORREO ELECTRÓNICO	TELÉFONO	TIPO ASISTENCIA		FIRMA (Aplica para asistencia presencial)
									Presencial	Virtual	
1	Eric M. Osorio	CC	5321515	TEFOJ UT	Contratista	Contratista	osorio.d@unilab.co	3002026281	X		J. Osorio
2	RAIZA D. ARIAS	CC	06126	PNNC	Contratista	—	relacionamiento.campesi@pnn.gov.co		X		
3	Fabrizio	CC	8007246	GGCI	Contratista	—	fabrizio.c@pnn.gov.co	3181241	X		
4	María Carolina Duarte	CC	52583366	PNNC	"	"	maria.duarte@pnn.gov.co		X		
5	Kimberly J. Morris	CC	530910982	SGM	Contratista	—	parquesnacionales.gov.co	3118713215	X		
6	CLAUDIA P. DEL P. DEL	CC	6000002	GGCI	Contratista	—	promospe@pnn.gov.co	319697000	X		
7	Javier Auellaneda P.	CC	8079704	GGCI	Contratista	—	acuerdos@parquesnacionales		X		
8	Sandra Aya									X	
9											
10											
11											
12											
13											
14											
15											
16											
17											

NOTA: En caso de ser necesario emplee la ayuda de memoria que complementa este formato (al respaldo de esta página), teniendo en cuenta que el contenido no puede exceder una página, si se requiere mayor ampliación genere la respectiva acta en el formato vigente. Si solo necesita la información de los asistentes imprima la primera hoja del presente formato.